

RAPPORT D'ACTIVITES 2014

GÉO.VALDEMARNE.FR LE PORTAIL DE L'INFORMATION GÉOGRAPHIQUE

1. Préambule

Contexte

Géo.valdemarne.fr s'inscrit dans la dynamique de partenariat et d'échange de données géographiques engagée avec les acteurs publics du territoire depuis plusieurs années. La mise en place du portail émane d'une volonté commune de disposer d'outils simplifiant les échanges et le partage de données. Cette nouvelle ressource dans le paysage des plateformes territoriales de l'information géographique a également pour ambition de fédérer et mutualiser certaines actions vis-à-vis de la réglementation et des obligations légales qui s'appliquent aux acteurs publics.

Le portail Géo.valdemarne.fr constitue ainsi une réponse aux exigences de la directive européenne INSPIRE (diffusion d'informations géographiques liées à des thématiques d'environnement, en respectant des normes d'interopérabilité). En ce sens, Géo.valdemarne.fr est à la fois un portail, et une plateforme de (géo)services, sur Internet (la directive Inspire désigne cet ensemble sous l'acronyme Infrastructure de Données Spatiales - IDS).

Inauguration 13 mai 2014

Le portail Géo.valdemarne.fr a ouvert au public à la fin du premier semestre et a été inauguré le 13 mai 2014 en présence de **Laurent Garnier**, Vice-Président du Conseil général du Val-de-Marne, chargé de l'aménagement et du développement du territoire, des systèmes d'information et de l'Aménagement numérique ; **Marc Léobet** (Ministère de l'Ecologie, du développement Durable et de l'Energie/Commissariat Général du développement Durable/Mission de l'Information Géographique) ; **Dominique Caillaud**, Président de l'Association Française pour l'Information géographique (AFIGEO) ; **Michel Ségard** Directeur des programmes civils à l'IGN.

Gouvernance

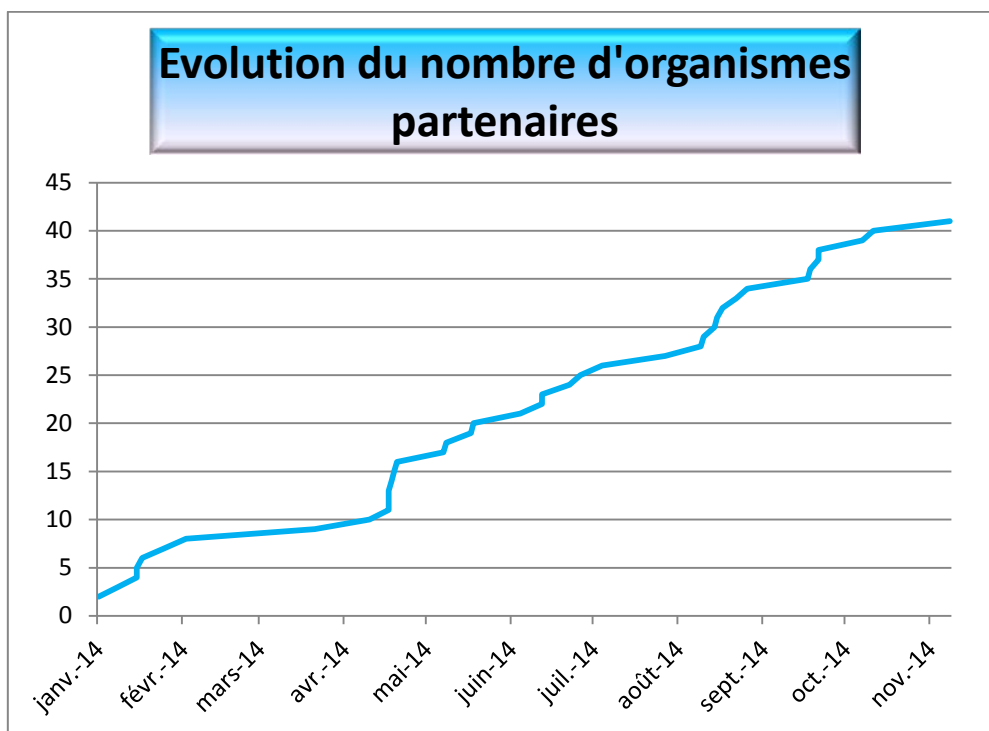
Le pilotage de Géo.valdemarne.fr sera assuré dès 2015 par un comité décisionnel, appelé Comité Géovaldemarne, et une assemblée générale. Les missions de ces organes ont été proposées et validées au cours d'une réunion plénière en décembre.

Charte partenariale

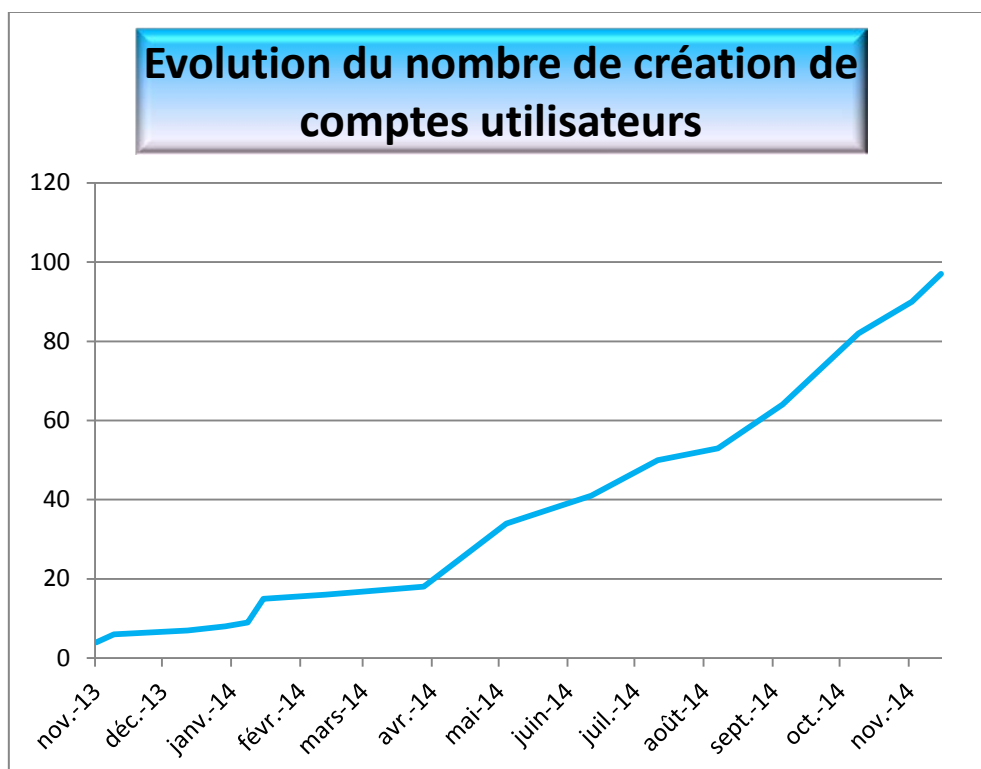
Une Charte fixe les principes du partenariat, ainsi que les engagements, droits et obligation des organismes partenaires. Une première version a été proposée aux partenaires (validée en réunion plénière). Dans le prolongement de la rencontre des acteurs et partenaires de la plateforme, le 18/12/2014, une action de collecte des chartes signées sera engagée en janvier 2015.

2-Les Partenaires

41 organismes inscrits



97 comptes utilisateurs créés



3- Contenus du portail

ACCES ANONYME

Accueil : 9 Slide en page d'accueil du portail

Zoom : 20 actualités publiées

Cartothèque : 119 cartes prêtes à l'emploi (téléchargeables en PDF ou dynamiques)

Ressources : 19 documents, utilitaires, liens disponibles

Géocatalogue : 32 fiches dans le géocatalogue (uniquement CG94)

Visionneuse : 60 couches de données visualisables et interrogeables

Aide : 15 articles dans la Foire Aux Questions,

6 menus d'aide contextuelle pour les géoservices,

1 guide d'utilisation de la visionneuse

Newsletter : 2 newsletter envoyées (juin et septembre)

Annuaire : 40 fiches renseignées correspondants à chaque organisme inscrit

ACCES PARTENAIRES

Cadastre : 47 fichiers Majic3 2013

47 fichiers Majic3 2014

42 fichiers PCI vecteur janvier 2014

42 fichiers PCI vecteur, format EDIGEO, mai 2014

42 fichiers PCI vecteur, format EDIGEO, septembre 2014

1 fichier PCI vecteur, format Géoconcept, janvier 2014 (à la demande)

1 fichier PCI vecteur, format MapInfo, septembre 2014 (à la demande)

2 fichiers fantoir (2013 et 2014)

Commande de données : 22 produits pour extraction préparés par thèmes

Soit 115 couches de données mises à disposition en téléchargement.

Dépôts de données : 0 fichier déposé

4- Activités des groupes de travail

Catalogage des données géographiques

Ce groupe de travail s'inscrit dans les travaux de mise en conformité des données géographiques produites par les acteurs publics vis-à-vis de la directive Inspire. Il a pour ambition de répondre à la nécessité, depuis le 3 décembre 2013 (calendrier Inspire), de diffuser des métadonnées (MD) concernant l'ensemble des thèmes des 3 annexes, qu'il s'agisse des données géographiques ou des services proposés pour exploiter ces données (découverte, visualisation, téléchargement, etc.).

Un espace collaboratif dans les Géocommunautés a été mis en place, rassemblant l'ensemble des ressources mises à la disposition des membres : feuille de route du groupe de travail, compte-rendu de réunion, guide de saisie des métadonnées, série de données et correspondance des thèmes Inspire, formulaire excel de saisie de métadonnées, fiche pratique.

Une première réunion du groupe de travail a eu lieu le **7 juillet** et a permis de dresser l'état d'avancement des partenaires, rappeler les principes du catalogage et fixer les étapes de travail : sélection de jeu de données à cataloguer ; renseignement de fiches (selon 3 modalités : fichier excel, catalogue local ou catalogue Géo.valdemarne.fr) ; mutualisation du travail et test d'intégration ; poursuite sur l'ensemble des lots de données ; mutualisation des connaissances sur la directive Inspire.

Des tests positifs de moissonnage entre catalogue local et Géo.valdemarne.fr ont été réalisés. Le catalogue de la plateforme est inscrit au géocatalogue national.

Prochaine réunion programmée en janvier.

Zone d'Activités Economiques

Validation de l'opportunité et lancement du groupe de travail au cours de l'assemblée générale des utilisateurs de Géo.valdemarne.fr. Début des travaux en janvier 2015.

5- Moyens

Equipe projet : le pilotage du portail repose sur une équipe du Service Information géographique et Cartographie du Conseil Général du Val-de-Marne, constituée d'un chef de projet (0.75 ETP), d'un géomaticien (0.25 ETP)*. L'équipe est assistée par les Directions des Services Informatique et de la Communication du Conseil Général.

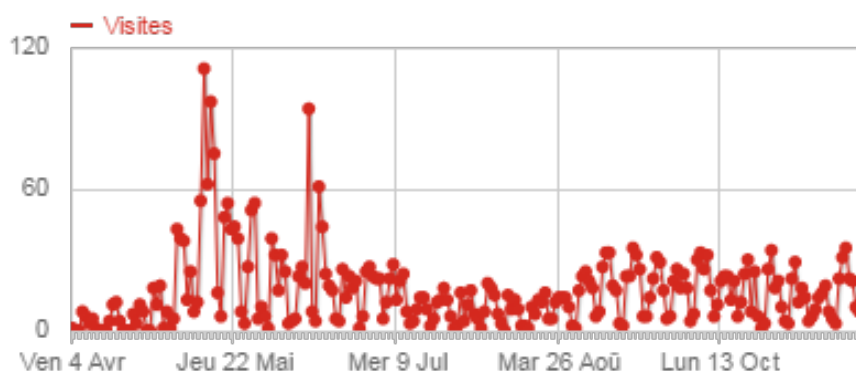
(*2014 correspond à la phase de déploiement de l'outil. Nota : le besoin avait été évalué en phase d'études à 2 ETP)

6- Indicateurs de suivi

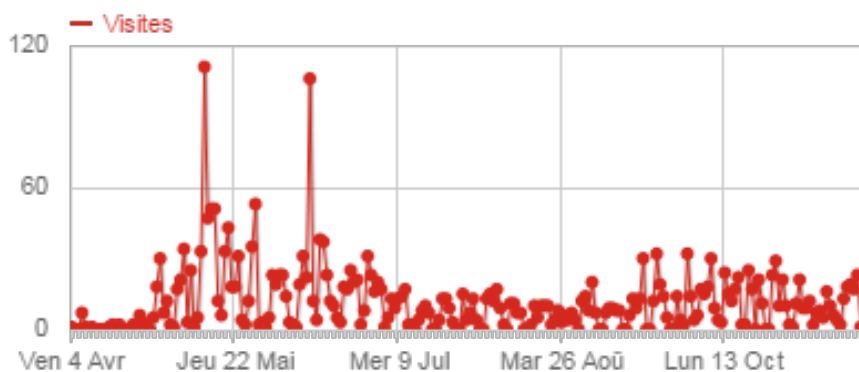
(Calculés à partir du module de statistiques de geo.valdemarne.fr)

Fréquentations de Géo.valdemarne.fr sur la période : **6 620** visites,

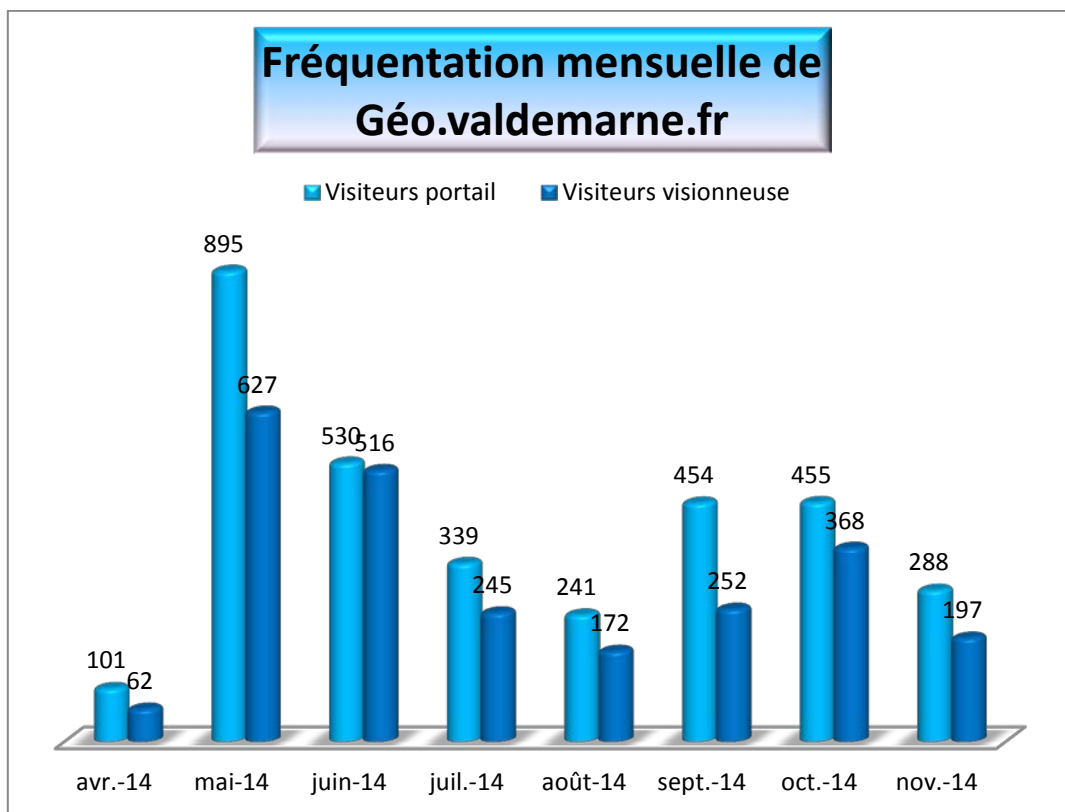
dont **3 911** visites pour le portail et **42 952** pages vues



et **2 709** visites pour la visionneuse



Fréquentation mensuelle de Géo.valdemarne.fr



Soit une moyenne de : **360** visiteurs/mois

Actions utilisateurs

72 319 pages vues

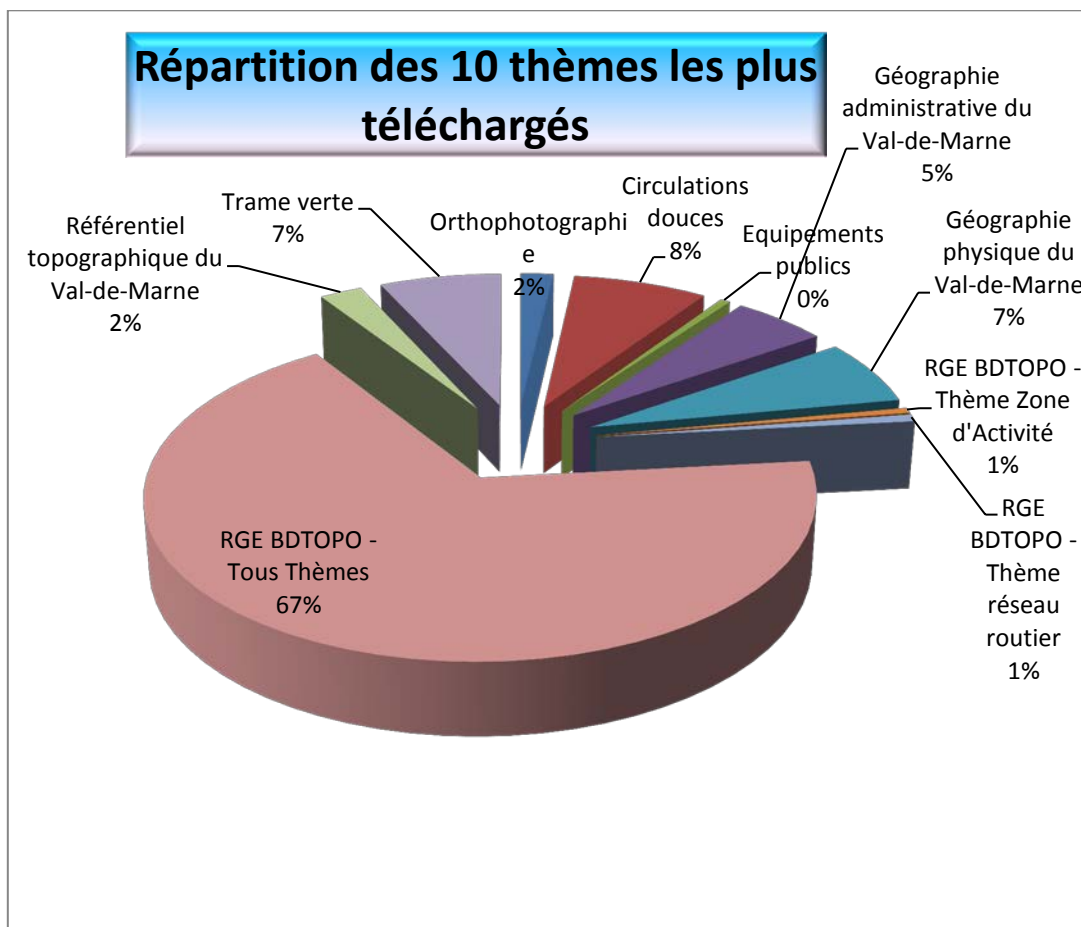
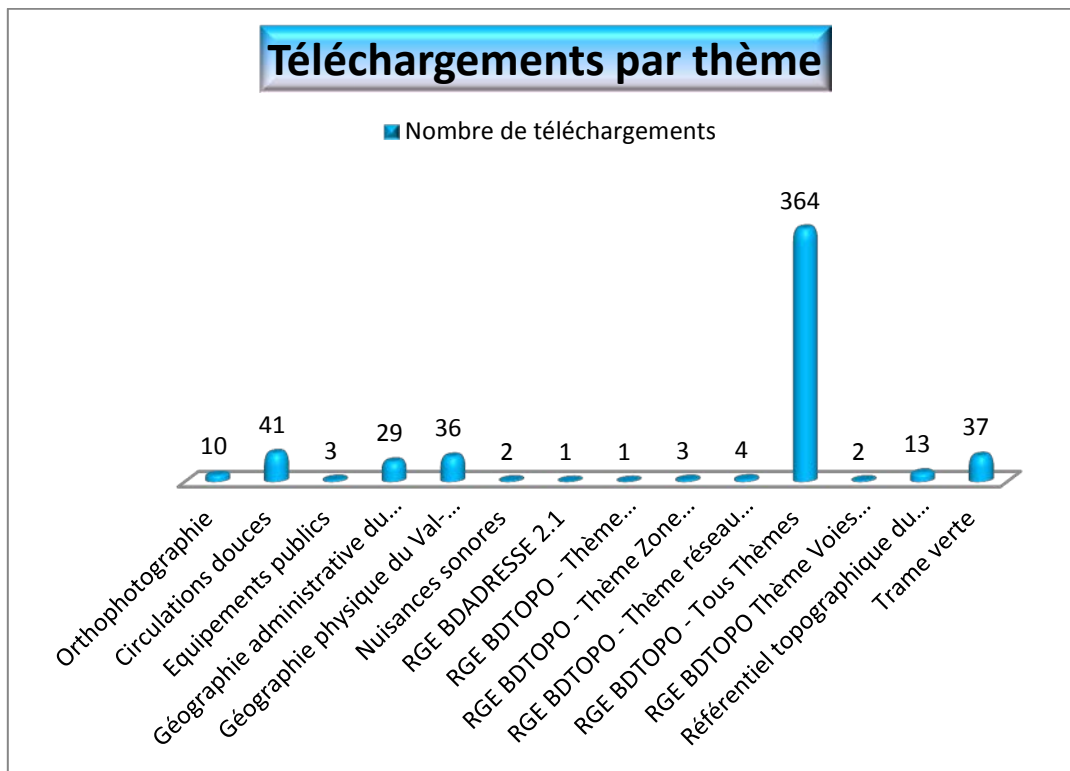
Les plus consultées : Géo-services, FAQ, Zoom sur, Newsletter, annuaire

197 Recherches

170 mots clés utilisés

Le top des mots clés utilisés plus d'une fois : **cadastre, bruit, parc, cantons, cartes, charte, collège, photo aérienne**

10 285 fichiers téléchargés





Newsletter

89 abonnés



Envoi de la newsletter de juin à **13** abonnés. **8** ouvertures (61 %)

Envoi de la newsletter de septembre à **62** abonnés. **34** ouvertures (54.8 %)

Communes :

 <p>Ablon SUR SEINE</p>	<p>Ablon-sur-Seine</p>
 <p>BOISSY-SAINT-LÉGER</p>	<p>Boissy-saint-Léger</p>
 <p>Ville de Bonneuil sur-Marne</p>	<p>Bonneuil-sur-Marne</p>
 <p>Chennevières sur Marne</p>	<p>Chennevières-sur-Marne</p>
 <p>VILLE DE CHAMPIGNY-SUR-MARNE</p>	<p>Champigny-sur-Marne</p>
 <p>Charenton-le-Pont</p>	<p>Charenton-le-Pont</p>
 <p>Ville de Créteil</p>	<p>Créteil</p>
<p>Fontenay-sous-Bois une ville à vivre</p> 	<p>Fontenay-sous-Bois</p>
<p>Fresnes</p> 	<p>Fresnes</p>
 <p>Gentilly</p>	<p>Gentilly</p>

	<p>Joinville-le-Pont</p>
	<p>Noiseau</p>
<p>Ville d'Orly </p>	<p>Orly</p>
	<p>Le Plessis-Tréville</p>
	<p>Saint-Mandé</p>
	<p>Saint-Maur-des-Fossés</p>
	<p>Sucy-en-Brie</p>
	<p>Valenton</p>
	<p>Villecresnes</p>

 <p>VILLE DE VINCENNES</p>	Vincennes
 <p>vitry-sur-seine</p>	Vitry-sur-Seine
 <p>VILLEJUIF</p>	Villejuif
<p>LIBERTÉ ÉGALITÉ FRATERNITÉ</p>  <p>Villeneuve Saint Georges</p>	Villeneuve-Saint-George
 <p>Villiers-sur-Marne</p>	Villiers-sur-Marne

EPCI

 <p>Haut Val-de-Marne Communauté d'Agglomération</p>	Communauté d'Agglomération du Haut-Val-de-Marne
 <p>Seine.amont COMMUNAUTÉ D'AGGLOMÉRATION</p>	Communauté d'Agglomération Seine-Amont
<p>PLAINE CENTRALE DU VAL-DE-MARNE COMMUNAUTÉ D'AGGLOMÉRATION</p> 	Communauté d'Agglomération Plaine centrale du Val-de-Marne
 <p>Val de Bièvre COMMUNAUTÉ D'AGGLOMÉRATION</p>	Communauté d'Agglomération du Val-de-Bièvre

 <p>Communauté Vallée de la Marne Nogent - Le Perreux Agglomération</p>	<p>Communauté d'Agglomération Vallée de la Marne</p>
 <p>COMMUNAUTÉ DE COMMUNES Charenton-Saint Maurice</p>	<p>Communauté de communes Charenton/Saint-Maurice</p>
 <p>PLATEAU BRIARD Communauté de communes</p>	<p>Communauté de commune du Plateau Briard</p>

Syndicats

 <p>SICIO</p>	<p>Syndicat Intercommunal pour l'Informatique et ses Outils</p>
 <p>SYAGE L'eau source d'intérêt général</p>	<p>Syndicat d'Aménagement et de Gestion de la Vallée de l'Yerres</p>

Organismes Institutionnels

 <p>IAU INSTITUT D'AMÉNAGEMENT ET D'URBANISME ÎLE-DE-FRANCE</p>	<p>Institut d'aménagement et de d'Urbanisme de la Région Ile-de-France</p>
 <p>IGN INSTITUT NATIONAL DE L'INFORMATION GÉOGRAPHIQUE ET FORESTIÈRE</p>	<p>Institut national de l'Information Géographique et Forestière</p>

	 <p>Liberté • Égalité • Fraternité RÉPUBLIQUE FRANÇAISE</p>	Etablissements de l'Enseignement supérieur
	<p>MINISTÈRE DE L'ENSEIGNEMENT SUPÉRIEUR ET DE LA RECHERCHE</p>	
 <p>Orly-Rungis-Seine Amont</p>	Etablissement public Orly-Rungis Seine-Amont	
<p>Société du Grand Paris</p> 	Société du Grand Paris	
	RATP	
	Réalia	