



1

INAUGURATION DE

GÉO.VALDEMARNE.FR

LE PORTAIL DE L'INFORMATION GÉOGRAPHIQUE

Mardi 13 mai 2014

2

1

ACCUEIL

GÉO.VALDEMARNE.FR
LE PORTAIL DE L'INFORMATION GÉOGRAPHIQUE

Mardi 13 mai 2014

2

LAURENT GARNIER

**VICE-PRÉSIDENT, CHARGÉ DE
L'AMÉNAGEMENT, DU DÉVELOPPEMENT DU
TERRITOIRE, DES SYSTÈMES
D'INFORMATION, ET DE L'AMÉNAGEMENT
NUMÉRIQUE**

3

PRÉSENTATION DU PROJET

GÉO.VALDEMARNE.FR

LE PORTAIL DE L'INFORMATION GÉOGRAPHIQUE

JACQUES BAUDRIER (DADT)

JEAN-MICHEL DZIUBICH (SIGEC)

Pourquoi un portail de l'Information géographique ?

- Une présence reconnue de l'information géographique dans les pratiques des collectivités pour la gestion et l'aide à la décision, et pour des services aux citoyens (cartographie web, observatoire), des outils dédiés (SIG)
- Besoin de partager des ressources (données), des compétences (méthodes), des expériences et des services entre les acteurs d'un même territoire
- La cartographie est un élément fédérateur de dispositifs réglementaires:
 - Directive européenne INSPIRE
 - Réforme anti-endommagement des réseaux (DT/DICT)
 - Futur géoportail de l'urbanisme
- Le développement constant des IDG en France, des portails géographiques (Géoportail, Infoterre,...)

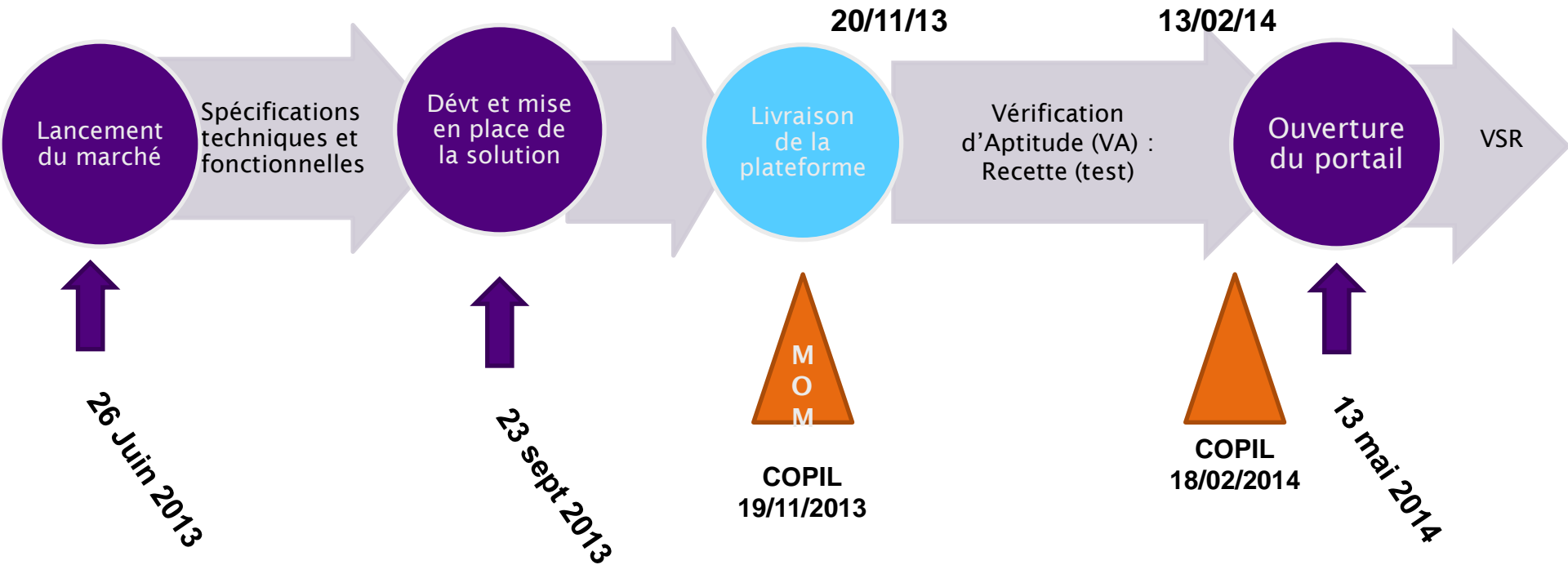
Une démarche locale partagée qui nécessitait un lieu fédérateur

- Animation depuis quelques années par le SIGEC du réseau des acteurs publics de l'information géographique en Val de Marne
- Un rôle reconnu de rediffuseur de données (DGFIP, IGN) et de mise à disposition de données (orthophotographie)
- Une convergence d'intérêt avec les acteurs collectivités territoriales pour aborder des problématiques de la cartographie (modèle de données, référentiel)
- Une gouvernance technique et organisationnelle à cadrer dans un contexte budgétaire sensible

Calendrier de réalisation

- Janvier 2011 : approbation du projet par l'exécutif départemental
- Octobre 2011: désignation de REALIA pour conduire une mission d'AMO
 - Analyse du contexte, recueil des attentes des partenaires du territoire
 - Préconisations
 - Rédaction de CCTP pour un marché de réalisation d'une plateforme
 - Aide au choix du titulaire
 - Accompagnement au recettage et à la mise en production
- Juin 2013 : choix de la société MEMORIS pour réaliser la plateforme
 - Composants logiciels OpenSource
 - Solution hébergée

Calendrier



Des organismes militent en faveur de l'information géographique et des IDG

- Le Conseil National de l'Information Géographique (CNIG), qui a pour mission d'éclairer le gouvernement dans le domaine de l'information géographique. Le CNIG est la structure de coordination nationale pour la directive INSPIRE
- L'Association Française pour l'Information Géographique (AFIGEO), dont l'objet est de favoriser les actions pour les développement du secteur de l'information géographique

Fiche du CNIG n°122 - 2009

CONSEILS POUR MUTUALISER

Cette fiche est un résumé de l'ouvrage publié par le CNIG « Informations localisées - Conseil pour mutualiser » que vous pouvez vous procurer au secrétariat du CNIG ou télécharger sur le site <http://www.cnig.gov.fr>

Les informations localisées sont de plus en plus nombreuses et utilisées, et les décisions sont de plus en plus souvent prises à partir d'informations localisées numériques. Dès lors, l'attention des acteurs, même les plus puissants, n'est plus possible et la mise en commun des ressources s'impose à tous.

La mutualisation associe deux notions : le partage d'acteurs ou d'acteurs entre les acteurs d'un même territoire, par exemple des informations localisées numériques, et la solidarité entre ces acteurs, partageant compétences, expériences et outils avec des rapports d'importance totalement inégale.

Trois qualités de ces démarches en matière d'information géographique :

- partager des informations localisées permet de développer l'intelligence collective sur ce territoire
- mutualiser les systèmes applicatifs communs et donc des coûts permet de déboucher sur des économies de

les dispositifs mis en place sont réduites, grâce au non d'une structure formelle, ils répondent à un besoin solide et pérenne des acteurs territoriaux.

POURQUOI MUTUALISER ?

Deux raisons de mutualiser : la mise en œuvre d'un projet commun et le renforcement de liens partagés. Dans toutes les démarches la solidarité entre les acteurs est un facteur clé, ainsi que la volonté politique. Les mutualisations sont portées d'une connaissance partagée des territoires.

Information exemplaire/sensible
du volet géographique

Association Française pour l'information Géographique

CATALOGUE DES IDG 2013

CATALOGUE DES INFRASTRUCTURES DE DONNÉES GÉOGRAPHIQUES FRANÇAISES

AFIGEO - EUROGI / eSDI-Net

La version intégrale est disponible en ligne sur le site : www.afigeo.asso.fr

4

MARC LÉOBET

**(MISSION DE L'INFORMATION
GÉOGRAPHIQUE / MINISTÈRE DE
L'ÉCOLOGIE, DU DÉVELOPPEMENT DURABLE
ET DE L'ÉNERGIE, CGDD/DRI)**

5

DOMINIQUE CAILLAUD

**(AFIGÉO - ASSOCIATION FRANÇAISE POUR
L'INFORMATION GÉOGRAPHIQUE)**

6

PRÉSENTATION

GÉO.VALDEMARNE.FR
LE PORTAIL DE L'INFORMATION GÉOGRAPHIQUE

GÉO.VALDEMARNE.FR

LE PORTAIL DE L'INFORMATION GÉOGRAPHIQUE

13

VAL de MARNE Conseil général Les sites du Département

Questions fréquentes Newsletter

Espace Partenaires

Courriel
Mot de passe
Créer un nouveau compte
Demander un nouveau mot de passe
Se connecter

GÉO.VALDEMARNE.FR

LE PORTAIL DE L'INFORMATION GÉOGRAPHIQUE

Geo Val de Marne Geo Services Geo Communauté

Inauguration de Géo.valdemarne.fr

La mise en ligne officielle de Géo.valdemarne.fr sera inaugurée le

mardi 13 mai 2014 à partir de 10 h à l'Hôtel du Département.

Tous les partenaires du Conseil général, acteurs de l'information géographique sur le territoire du Val-de-Marne, sont conviés pour une présentation et un échange sur le dispositif mis en place, avec la participation d'experts du domaine. A cette occasion, un protocole d'accord sera signé entre l'IGN et le département.

La matinée se conclura autour d'un cocktail.

Venez nombreux !

Zoom Sur

06 MAI **Etudes**
Etude de l'APUR - Contribution à la documentation sur les regroupements de communes dans l'agglomération parisienne

04 FÉV **Données**
La mise à jour datée de Janvier 2014 du PCI vecteur de 42 communes est disponible en téléchargement sur Géo.valdemarne.fr

20 JAN **Données**
Une nouvelle version du Mode d'Occupation du Sol (MOS), millésime 2012 a été réalisée par l'IAU-Idf

Afficher toutes les actualités

GEO SERVICES

Geocatalogue
Recense et décrit le patrimoine de données géographiques.

Cartothèque
Propose des cartographies prêtes à consulter sur des thématiques diverses.

Visionneuse
Permet de naviguer dans les cartes interactives, et fabriquer ses propres cartes à partir des données du portail.

facebook twitter flickr vimeo

Contact Crédits Flux RSS Plan du site

Mardi 13 mai 2014

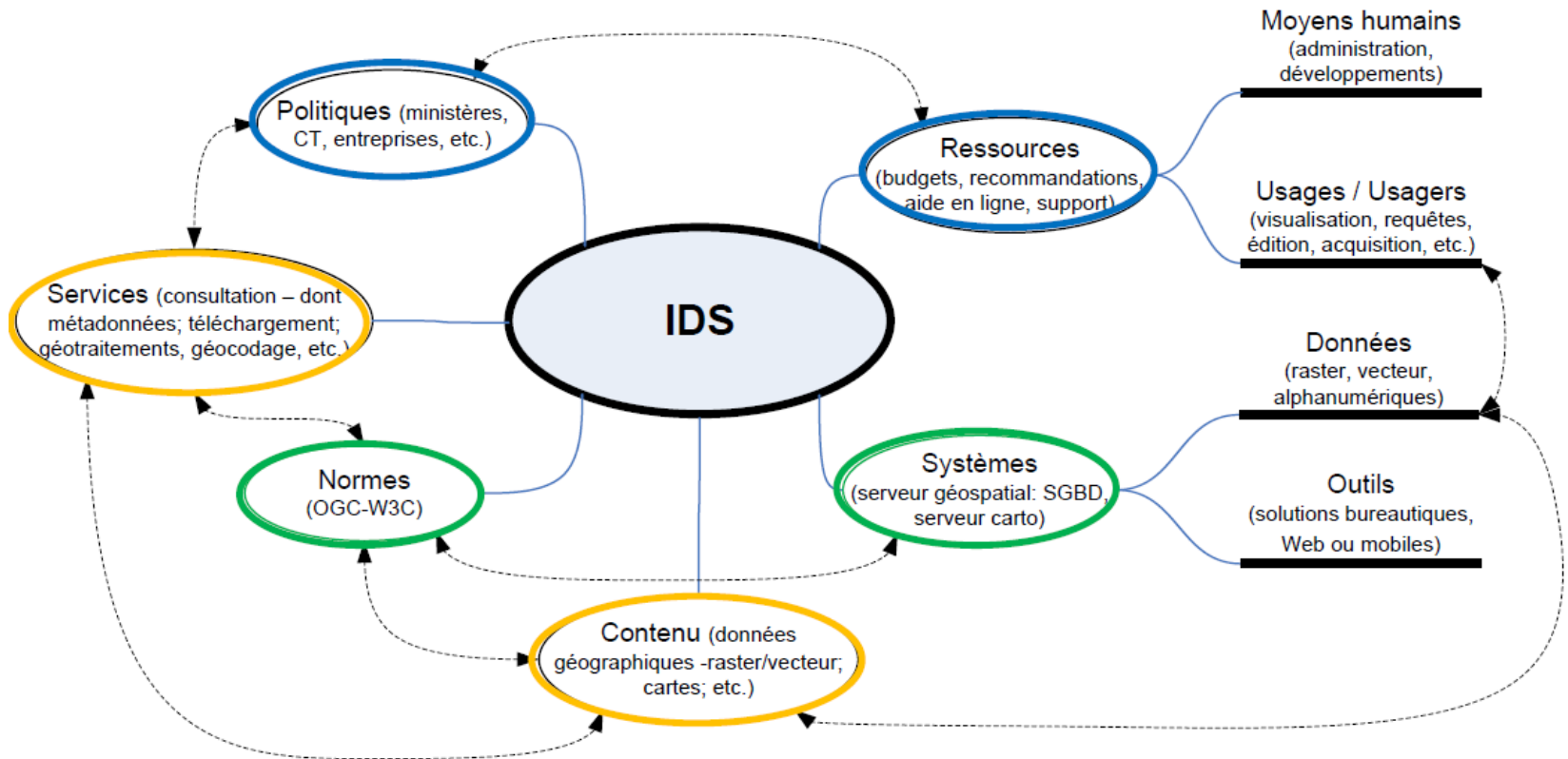
Géo.valdemarne.fr constitue une IDG (Infrastructure de Données Géographiques) regroupant des services au sein d'un portail

- Service de visualisation
- Service de gestion de métadonnées
- Service de téléchargement, reprojexion de données
- Cartothèque
- Fonctions éditoriales: annuaire, espaces collaboratifs, newsletter

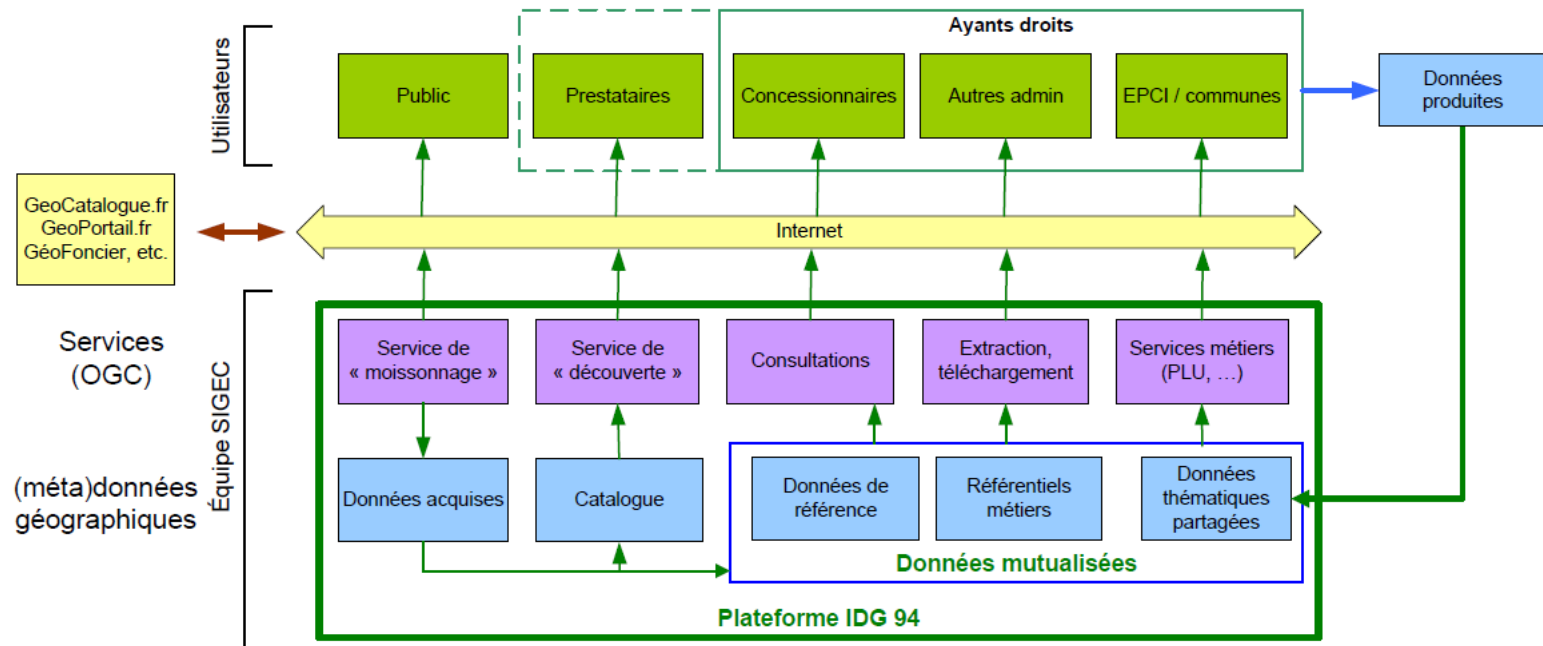
L'adhésion au dispositif est conditionné à la signature d'une charte

Un accès réservé donne accès à des fonctions ou données supplémentaires

Principes d'une IDG/IDS



Architecture générale





Données

- **Référentiels génériques:** PCI – DGFIP; orthophotographie, une BDD des adresses, des données statistiques, RGE – IGN, etc.
- **Données thématiques:** équipements publics, les réseaux, les PLU, les SUP, les zones d'activités, etc.
- **Volet open data (OD)**



Services

- Visualisation (visionneuse Web)
- Co-visualisation (avec son SIG)
- Téléchargement (format, projection)
- Catalogage
- Cartothèque
- Collecte des données
- Intégration de données (PLU)
- Mise à jour de données (ZA)



Accompagnement

- Support (1er niveau)
- Formation
- Catalogage
- Structuration des données (géostandards, PLU, ANT)
- Veille juridique (Inspire, open data)
- Domaines « métiers » (applications)

GÉO.VALDEMARNE.FR

LE PORTAIL DE L'INFORMATION GÉOGRAPHIQUE

18

The screenshot shows the homepage of Géo.valdemarne.fr. At the top left is the VAL de MARNE logo with the text 'Les sites du Département'. To the right are links for 'Questions fréquentes', 'Newsletter', and a search bar. Below this is the main header with the site name and a 'Espace Partenaires' login form containing fields for 'Courriel' and 'Mot de passe', along with a 'Se connecter' button. A navigation bar below the header includes 'Geo Val de Marne', 'Geo Services', and 'Geo Communauté'. The main content area features a news item titled 'Inauguration de Géo.valdemarne.fr' with a date of 'mardi 13 mai 2014' and a satellite map of the region. To the right is a 'Zoom Sur' section with three entries: '06 MAI' (Etudes), '04 FÉV' (Données), and '20 JAN' (Données). Below this is a 'GEO SERVICES' section with three icons: 'Geocatalogue', 'Cartothèque', and 'Visionneuse'. At the bottom, there are social media icons for Facebook, Twitter, Flickr, and Vimeo, and a footer with 'Contact', 'Crédits', 'Flux RSS', and 'Plan du site'.

Démonstration...

Mardi 13 mai 2014

6

PARTENARIAT IGN/CG94

MICHEL SEGART

IGN, INSTITUT GÉOGRAPHIQUE NATIONAL ET DE LA
FORÊT, DIRECTION DES PROGRAMMES CIVILS

LES PRODUCTIONS DE L'IGN

LE CONTRAT APL

DES QUESTIONS...

GÉO.VALDEMARNE.FR
LE PORTAIL DE L'INFORMATION GÉOGRAPHIQUE

MERCI DE VOTRE ATTENTION

GÉO.VALDEMARNE.FR
LE PORTAIL DE L'INFORMATION GÉOGRAPHIQUE